



ПРОЕКТНО - КАДАСТРОВАЯ



СЛУЖБА

Свидетельство №СРО-П-179-12122012
от 31.05.2018

034-0246-2022

Проект межевания территории, ограниченной земельными участками с кадастровыми номерами 02:46:020307:44 и 02:46:020307:3 Администрации сельского поселения Тюменяковский сельсовет муниципального района Туymазинский район РБ

Том II. Материалы по обоснованию проекта межевания территории

Состав разделов проекта межевания территории:

Том I. Основная часть проекта межевания территории

Том II. Материалы по обоснованию проекта межевания территории

Исполнительный директор
ООО «Проектно-Кадастровая Служба»:



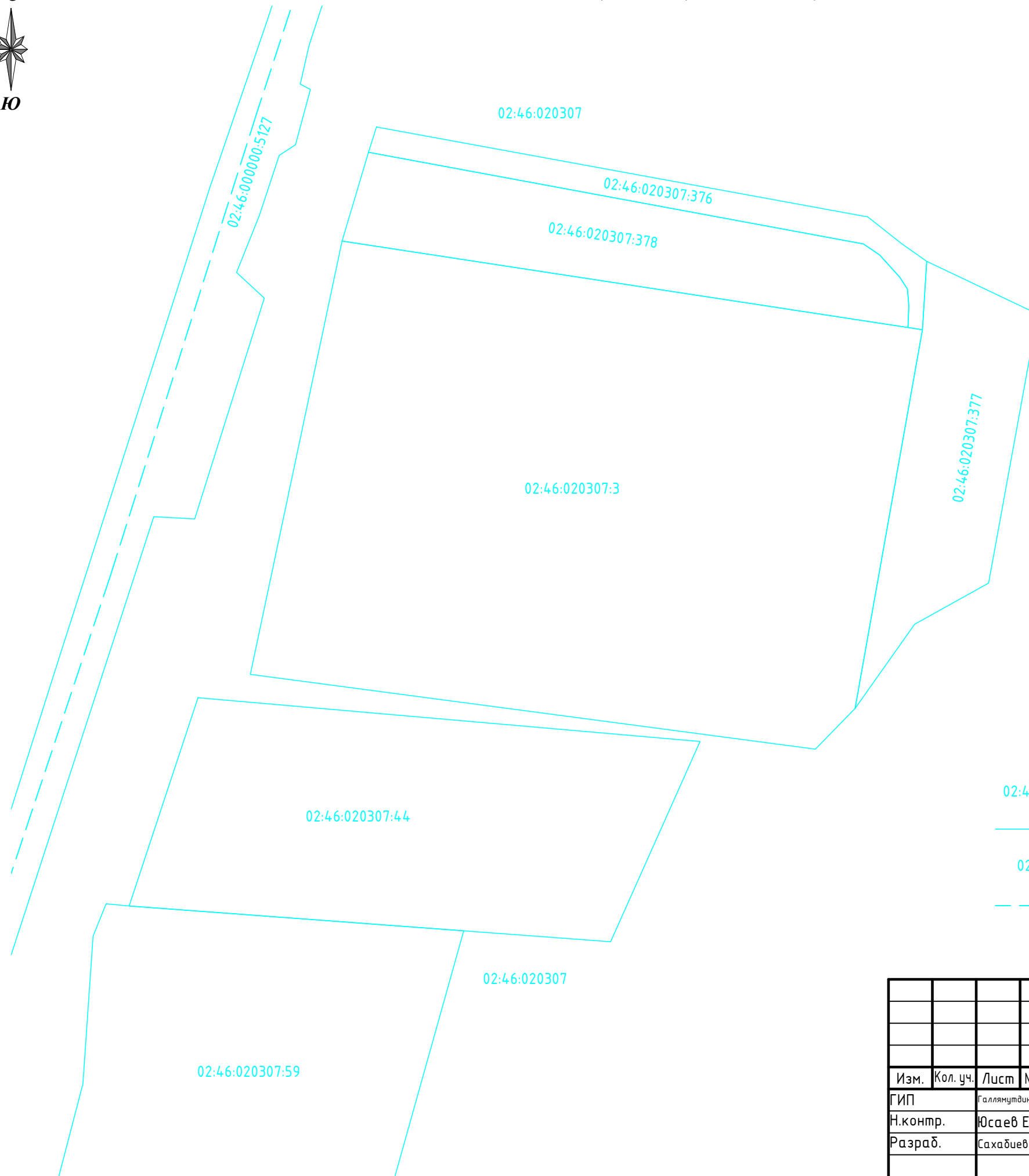
Е. А. Юсаев

г. Октябрьский, 2022 г.

ПРОЕКТ МЕЖЕВАНИЯ ТЕРРИТОРИИ**Содержание**

№ п/п	Разделы	Номера листов
1	2	3
Материалы по обоснованию		
1	Содержание	2
2	Границы существующих земельных участков	3
3	Границы зон с особыми условиями использования территории	4
4	Местоположение существующих объектов капитального строительства	5

ГРАНИЦЫ СУЩЕСТВУЮЩИХ ЗЕМЕЛЬНЫХ УЧАСТКОВ

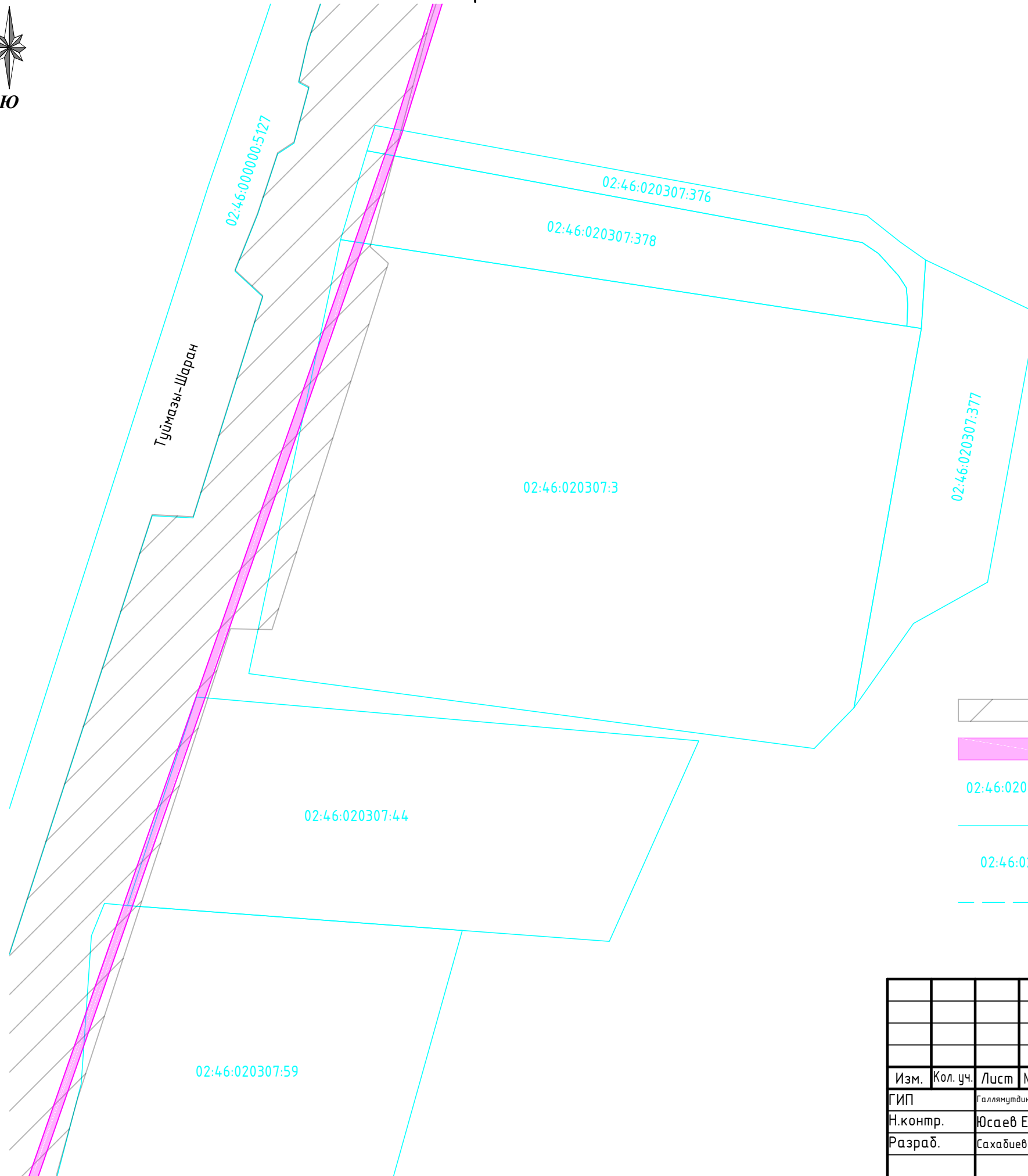


УСЛОВНЫЕ ОБОЗНАЧЕНИЯ





- 02:46:020307:44 - кадастровый номер учтенного земельного участка
- кадастровая граница учтенного земельного участка
- 02:46:020307 - номер кадастрового квартала
- - - - - граница кадастрового квартала




						034-0246-2022 ПМТ			
						Проект межевания территории, ограниченной земельными участками с кадастровыми номерами 02:46:020307:44 и 02:46:020307:3 Администрации сельского поселения Тюменяковский сельсовет муниципального района Туймазинский район РБ			
Изм.	Кол. уч.	Лист	№ док.	Подп.	Дата	Материалы по обоснованию проекта межевания территории	Стадия	Лист	Листов
ГИП		Галлямутдинов А.А.			09.03		ПМТ	3	5
Н.контр.		Юсаяев Е.А.			09.03				
Разраб.		Сахабиев Ф.Ф.			09.03	Границы существующих земельных участков М1:2000		ООО "Проектно-кадастровая служба"	

ГРАНИЦЫ ЗОН С ОСОБЫМИ УСЛОВИЯМИ ИСПОЛЬЗОВАНИЯ ТЕРРИТОРИЙ

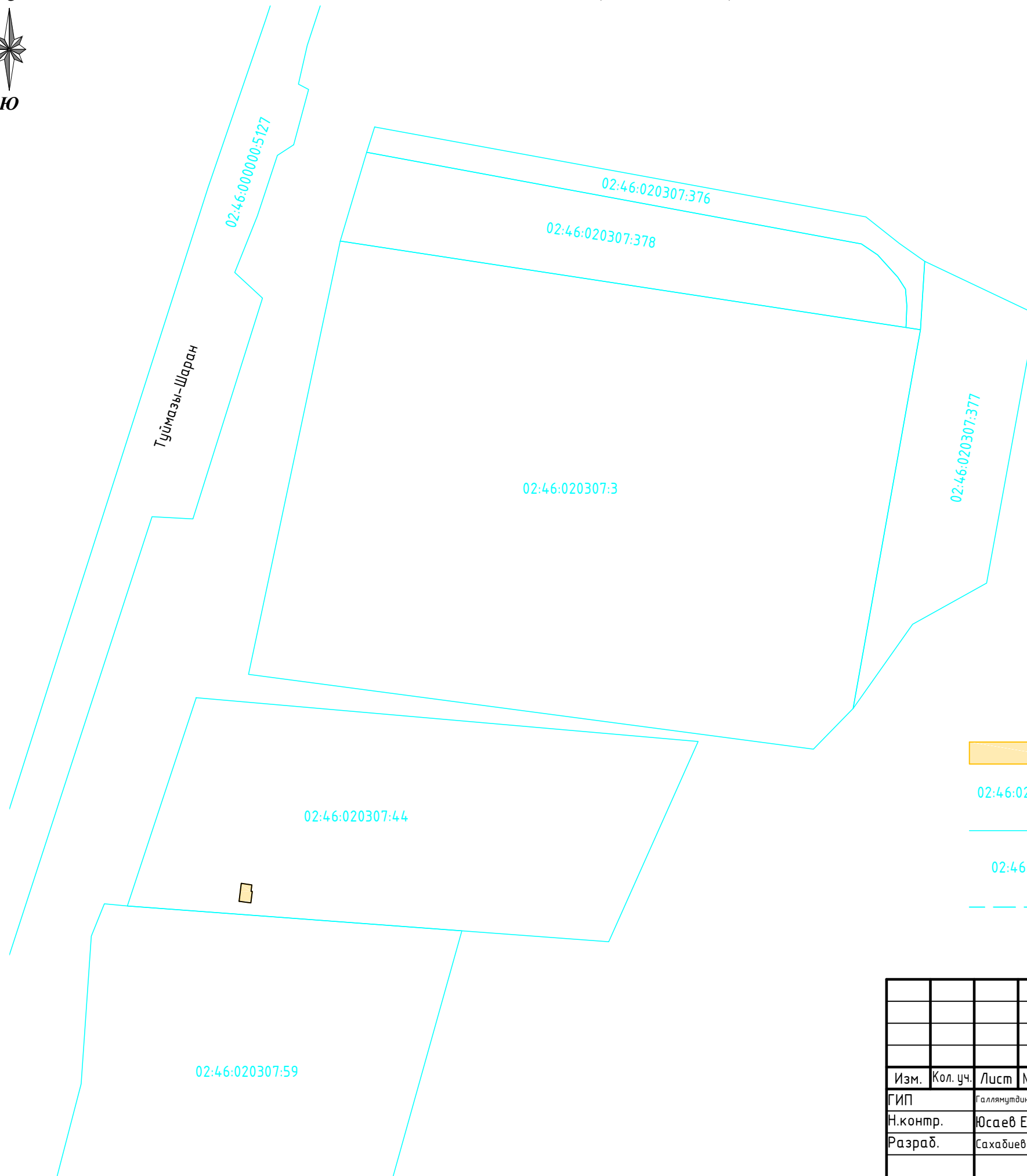


Условные обозначения




-  -охранная зона придорожной полосы автомобильной дороги
-  -охранная зона линии связи
- 02:46:020307:44 -кадастровый номер учтенного земельного участка
-  -кадастровая граница учтенного земельного участка
- 02:46:020307 -номер кадастрового квартала
-  -граница кадастрового квартала




						034-0246-2022 ПМТ			
						Проект межевания территории, ограниченной земельными участками с кадастровыми номерами 02:46:020307:44 и 02:46:020307:3 Администрации сельского поселения Тюменяковский сельсовет муниципального района Туймазинский район РБ			
Изм.	Кол. уч.	Лист	№ док.	Подп.	Дата	Материалы по обоснованию проекта межевания территории	Стадия	Лист	Листов
ГИП		Галлямулдинов А.А.			09.03		ПМТ	4	5
Н.контр.		Юсеев Е.А.			09.03				
Разраб.		Сахабиев Ф.Ф.			09.03	Границы зон с особыми условиями использования территории М1:2000		ООО "Проектно-кадастровая служба"	

МЕСТОПОЛОЖЕНИЕ СУЩЕСТВУЮЩИХ ОБЪЕКТОВ КАПИТЕЛЬНОГО СТРОИТЕЛЬСТВА



Условные обозначения

-  - объекты капитального строительства
- 02:46:020307:44 - кадастровый номер учтенного земельного участка
-  - кадастровая граница учтенного земельного участка
- 02:46:020307 - номер кадастрового квартала
-  - граница кадастрового квартала

						034-0246-2022 ПМТ			
						Проект межевания территории, ограниченной земельными участками с кадастровыми номерами 02:46:020307:44 и 02:46:020307:3 Администрации сельского поселения Тюменяковский сельсовет муниципального района Туймазинский район РБ			
Изм.	Кол. уч.	Лист	№ док.	Подп.	Дата	Материалы по обоснованию проекта межевания территории	Стадия	Лист	Листов
ГИП		Галлямутдинов А.А.			09.03		ПМТ	5	5
Н.контр.		Юсеев Е.А.			09.03				
Разраб.		Сахабиев Ф.Ф.			09.03	Местоположение существующих объектов капитального строительства М1:2000		ООО "Проектно-кадастровая служба"	



КАРАР

№ 96

ПОСТАНОВЛЕНИЕ

« 02 » 12 2021й.

« 02 » 12 2021г.

О разрешении на разработку проекта межевания территории, ограниченной земельными участками с кадастровыми номерами 02:46:020307:44 и 02:46:020307:3

Рассмотрев заявление Гарафутдиновой Альмиры Халиловны, в соответствии с Градостроительным кодексом РФ №190-ФЗ от 29.12.2004г., ФЗ «Об общих принципах организации местного самоуправления в РФ» №131-ФЗ от 06.10.2012г.

ПОСТАНОВЛЯЮ:

1. Разрешить разработку проекта межевания территории, ограниченной земельными участками с кадастровыми номерами 02:46:020307:44 и 02:46:020307:3 Администрации сельского поселения Тюменяковский сельсовет муниципального района Туймазинский район РБ.
2. Гарафутдиновой Альмире Халиловне при разработке проекта межевания руководствоваться требованиям Градостроительного кодекса и ПЗЗ Администрации сельского поселения Тюменяковский сельсовет муниципального района Туймазинский район Республики Башкортостан.
3. Опубликовать настоящее постановление на официальном сайте Администрации сельского поселения Тюменяковский сельсовет муниципального района Туймазинский район РБ тюменяк.рф.
4. Контроль за исполнением настоящего постановления оставляю за собой.

Глава сельского поселения
Тюменяковский сельсовет
муниципального района
Туймазинский район РБ



Ф.М.Шагиев